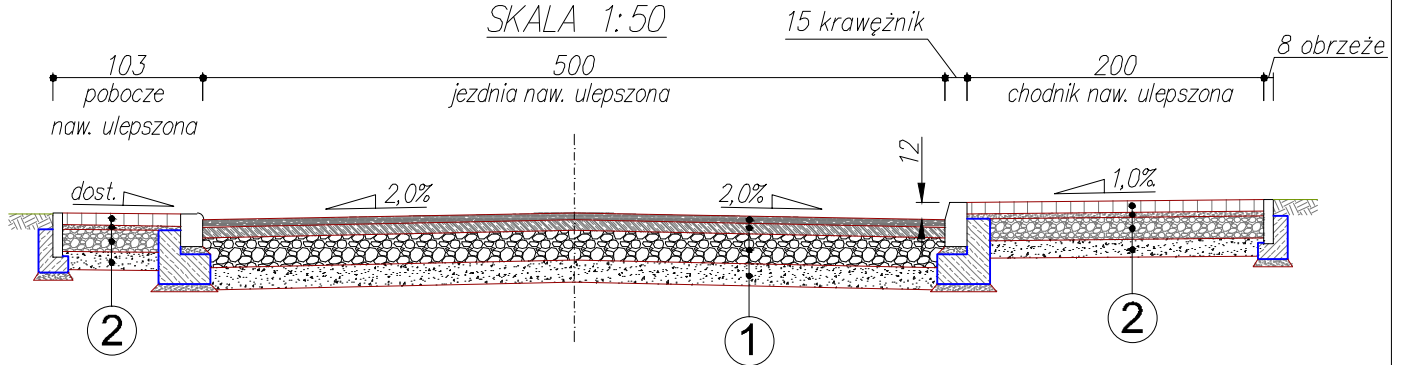


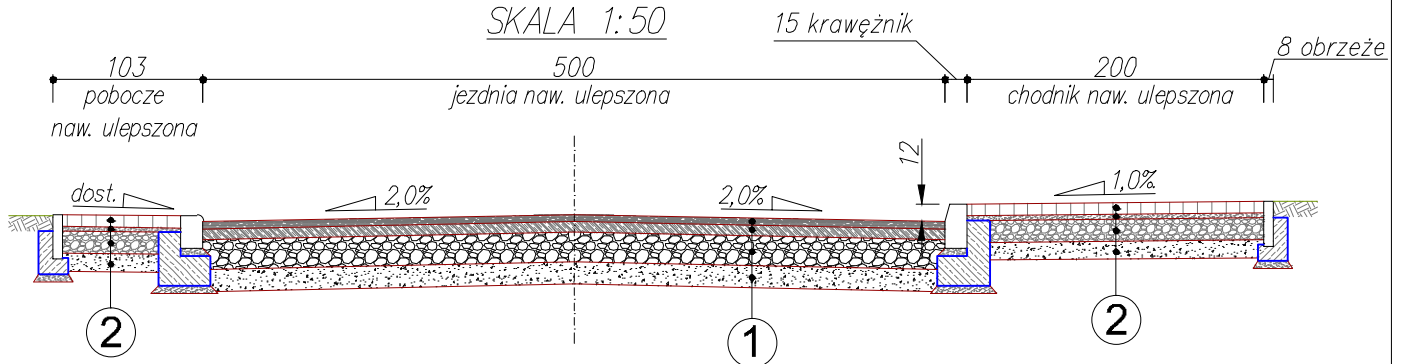
PRZEKRÓJ km 0+030

SKALA 1:50



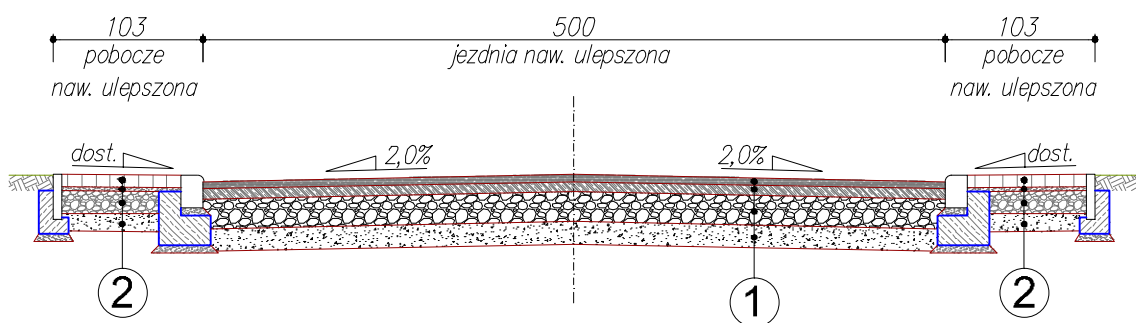
PRZEKRÓJ km 0+115

SKALA 1:50



PRZEKRÓJ km 0+190

SKALA 1:50



Przebudowa ulic Szpitalnej, Kołłątaja, Korczaka i Kopernika

DATA:
III kwartał 2019 r.

Przekroje poprzeczne do Projektu Zagospodarowania Terenu – odc. 1

INWESTOR:	Gmina Szczytna ul. Wolności 42 57-330 Szczytna	PRACOWNIA:	Projektowanie i Nadzory Inwestorskie mgr inż. Bernard Michalski ul. Krokusowa 10 57-312 Jąszkowska Dolna	OBIEKT 1
PROJEKTOWAŁ:	mgr inż. Bernard Michalski	PODPIS	SKALA	1:50
ASYSTENT PROJEKTANTA:		PODPIS	NR RYS.	4